














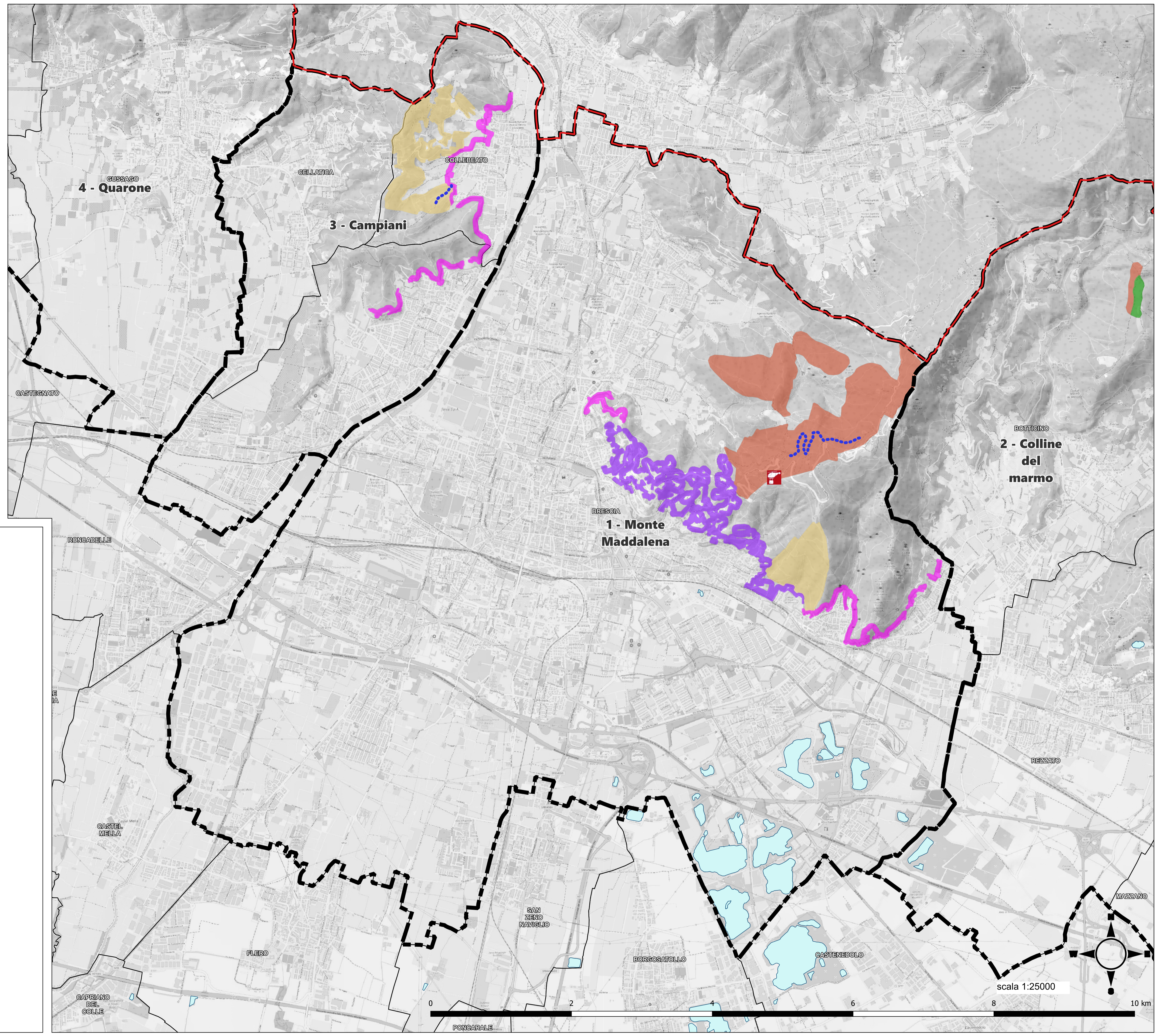
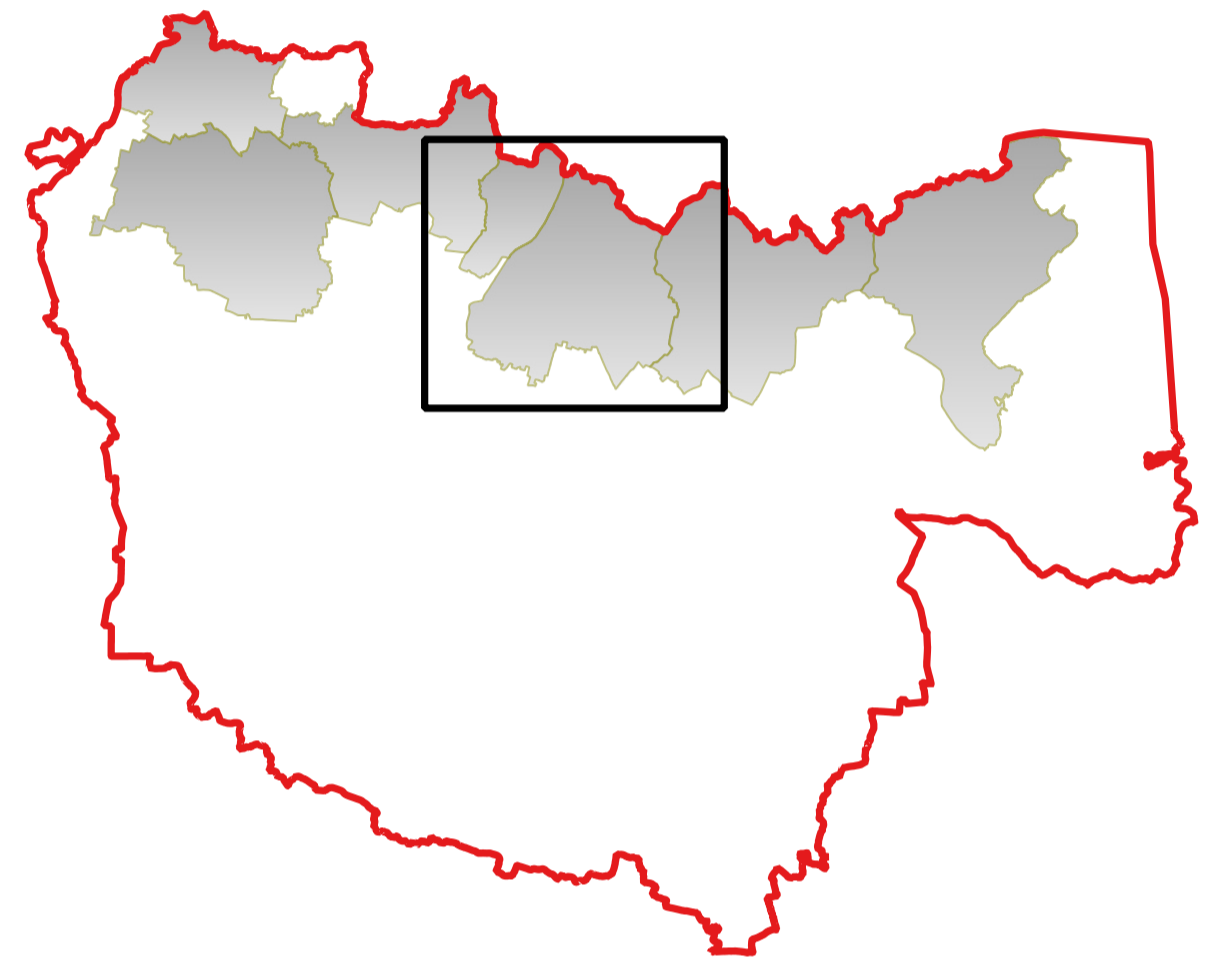


-  Limite PLP
 -  Comprensori di protezione
 -  Comuni interessati dal PLP
 -  Competenza AIB trasferita a CMSB
 -  Aree di criticità per l'elicoperazione
- Interventi puntuali
-  1.3.1 - Vasche adibite all'elicoperazione (costruzione)
 -  1.3.2 - Piazzole di atterraggio dell'elicottero (costruzione)
- Interventi lineari
-  3.2.1 - Viabilità principale
 -  3.2.2 - Viabilità forestale
- Interventi areali
-  1.2.1 - Nodi di impluvio
 -  1.2.2 - Nodi di crinale
 -  2.2.1 - Autoresistenza dei popolamenti di latifoglie (castagneti)
 -  2.2.2 - Autoresistenza dei popolamenti di latifoglie (querceti, orno-ostrieti)
 -  3.1.1 - Gestione dell'interfaccia dei centri abitati - nuclei aggregati
 -  3.1.2 - Gestione dell'interfaccia dei centri abitati - nuclei sparsi


















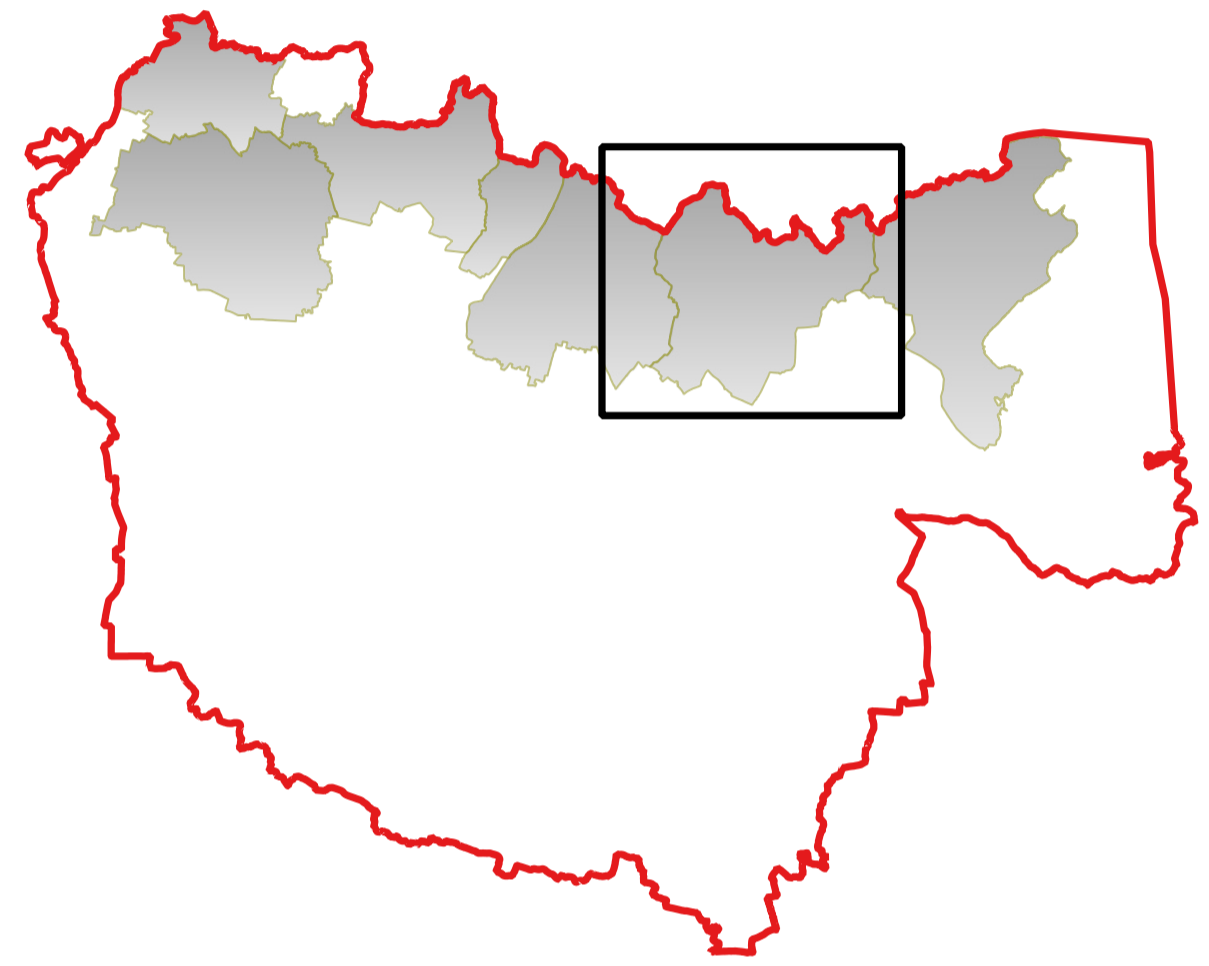
PIANO LOCALE DI PREVENZIONE DI ANTINCENDIO BOSCHIVO (AIB) DELLA PROVINCIA DI BRESCIA 2025-2034

ALLEGATO 13/1
Localizzazione delle criticità rilevate e ipotesi di intervento
1 - Monte Maddalena

Rev. 02 - settembre 2025



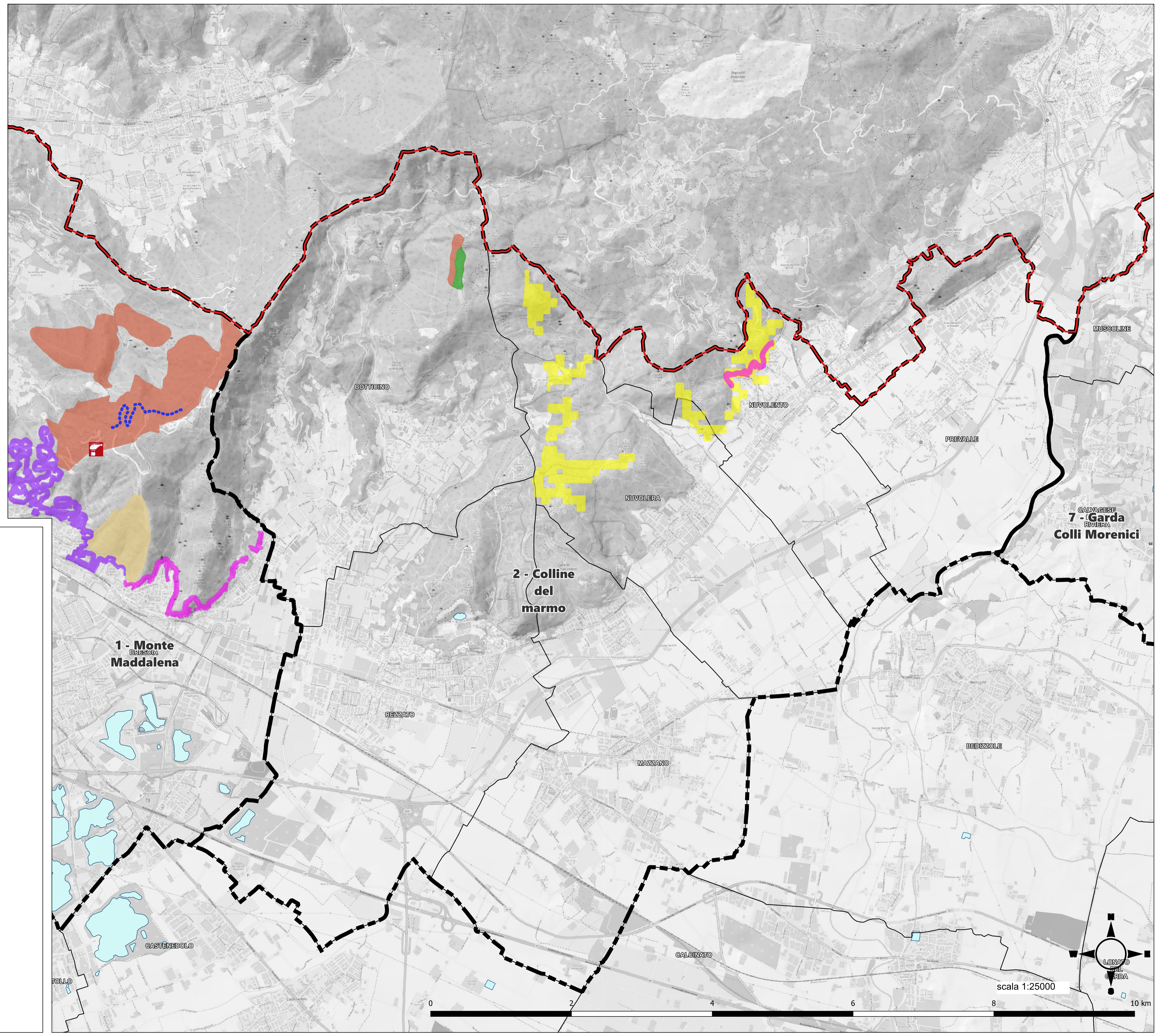
-  Limite PLP
 -  Comprensori di protezione
 -  Comuni interessati dal PLP
 -  Competenza AIB trasferita a CMSB
 -  Aree di criticità per l'elicoperazione
- Interventi puntuali
-  1.3.1 - Vasche adibite all'elicoperazione (costruzione)
 -  1.3.2 - Piazzole di atterraggio dell'elicottero (costruzione)
- Interventi lineari
-  3.2.1 - Viabilità principale
 -  3.2.2 - Viabilità forestale
- Interventi areali
-  1.2.1 - Nodi di impluvio
 -  1.2.2 - Nodi di crinale
 -  2.2.1 - Autoresistenza dei popolamenti di latifoglie (castagneti)
 -  2.2.2 - Autoresistenza dei popolamenti di latifoglie (quereti, orno-ostrieti)
 -  3.1.1 - Gestione dell'interfaccia dei centri abitati - nuclei aggregati
 -  3.1.2 - Gestione dell'interfaccia dei centri abitati - nuclei sparsi


















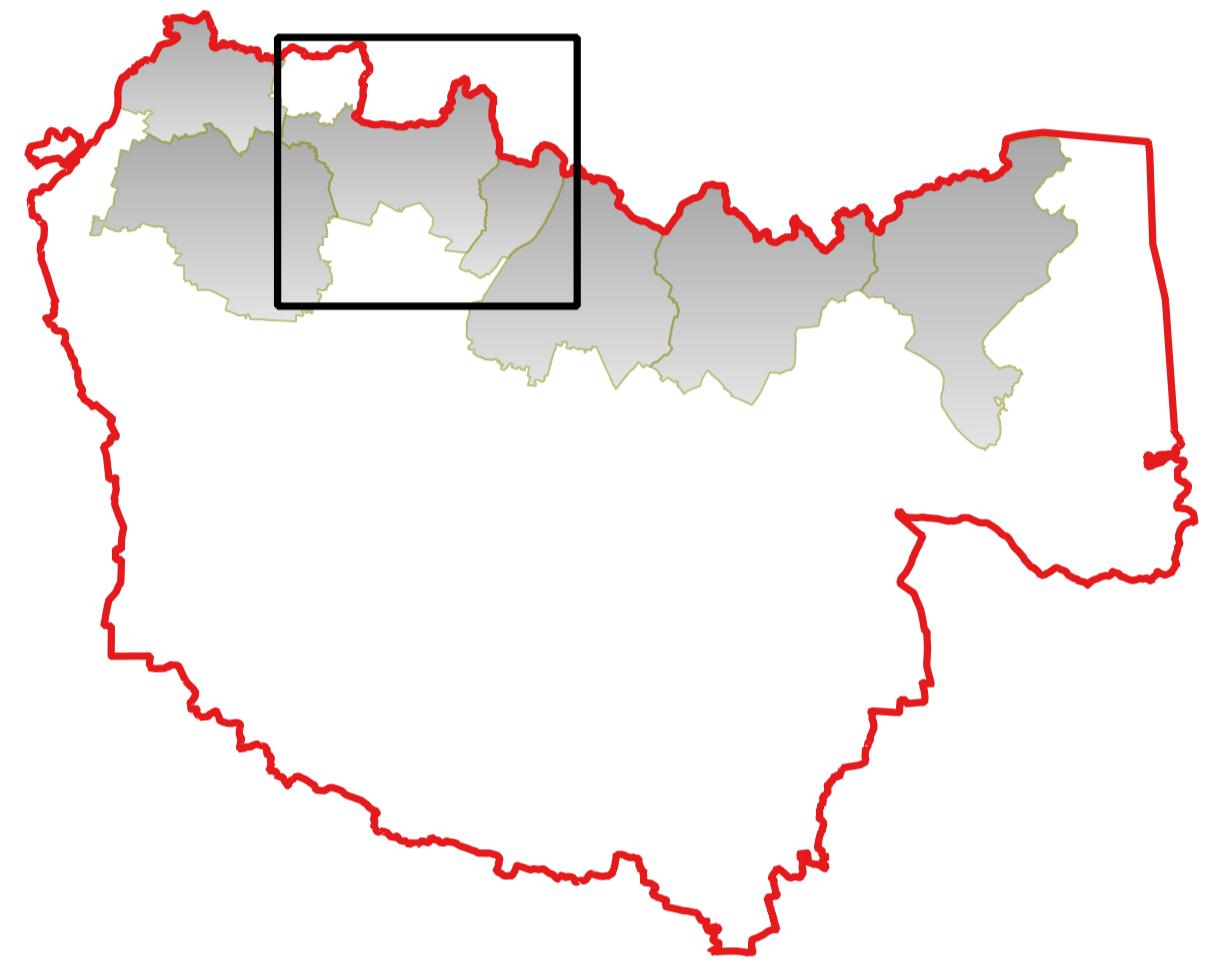
**PIANO LOCALE DI
PREVENZIONE DI
ANTINCENDIO
BOSCHIVO (AIB) DELLA
PROVINCIA DI BRESCIA
2025-2034**

ALLEGATO 13/1
Localizzazione delle criticità rilevate
e ipotesi di intervento
2 - Colline del marmo

Rev. 02 - settembre 2025



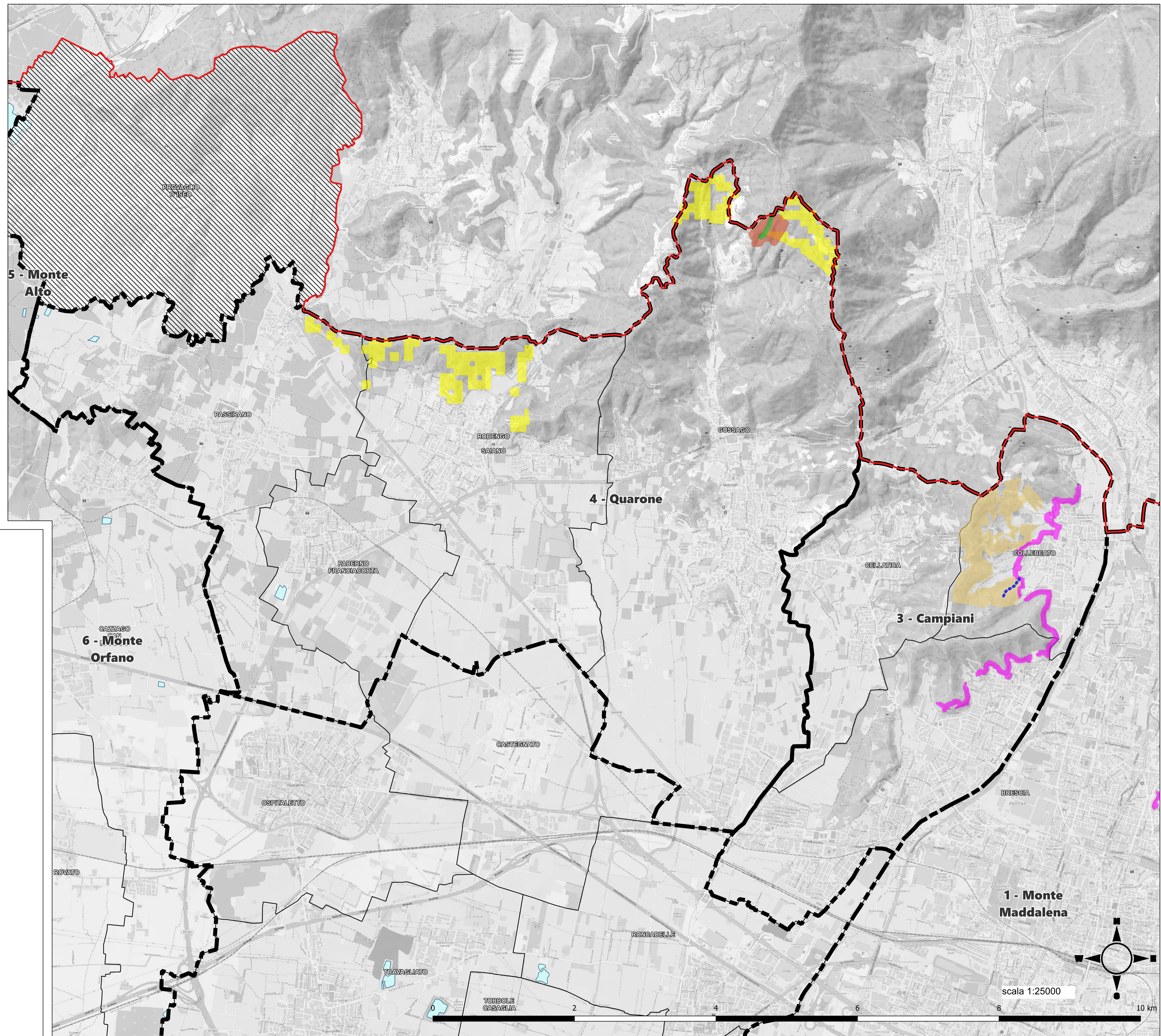
-  Limite PLP
 -  Comprensori di protezione
 -  Comuni interessati dal PLP
 -  Competenza AIB trasferita a CMSB
 -  Aree di criticità per l'elicoperazione
- Interventi puntuali
-  1.3.1 - Vasche adibite all'elicoperazione (costruzione)
 -  1.3.2 - Piazzole di atterraggio dell'elicottero (costruzione)
- Interventi lineari
-  3.2.1 - Viabilità principale
 -  3.2.2 - Viabilità forestale
- Interventi areali
-  1.2.1 - Nodi di impluvio
 -  1.2.2 - Nodi di crinale
 -  2.2.1 - Autoresistenza dei popolamenti di latifoglie (castagneti)
 -  2.2.2 - Autoresistenza dei popolamenti di latifoglie (quereti, orno-ostrieti)
 -  3.1.1 - Gestione dell'interfaccia dei centri abitati - nuclei aggregati
 -  3.1.2 - Gestione dell'interfaccia dei centri abitati - nuclei sparsi


















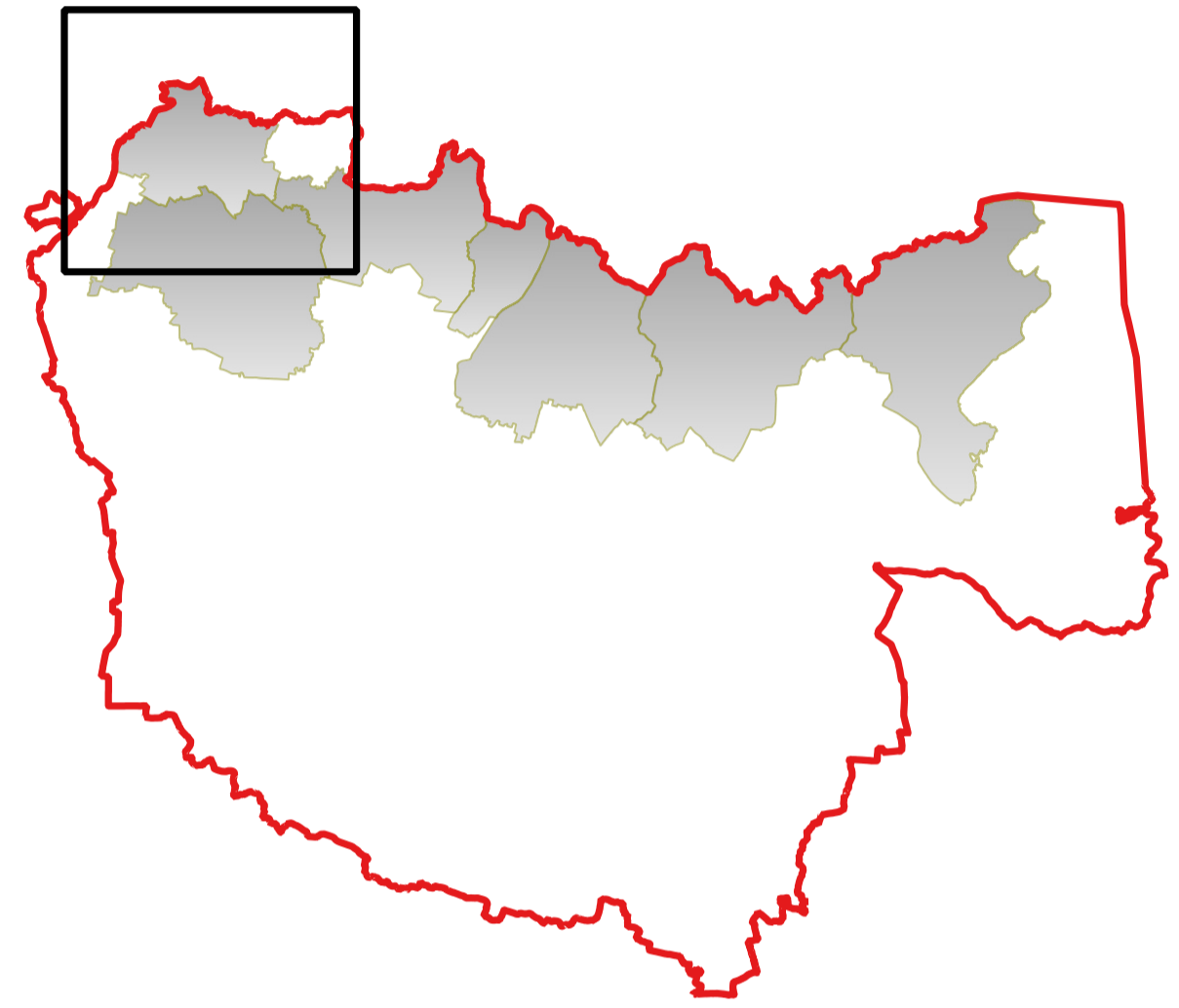
**PIANO LOCALE DI
PREVENZIONE DI
ANTINCENDIO
BOSCHIVO (AIB) DELLA
PROVINCIA DI BRESCIA
2025-2034**

**ALLEGATO 13/1
Localizzazione delle criticità rilevate
e ipotesi di intervento
3 - Campiani / 4 - Quarone**

Rev. 02 – settembre 2025



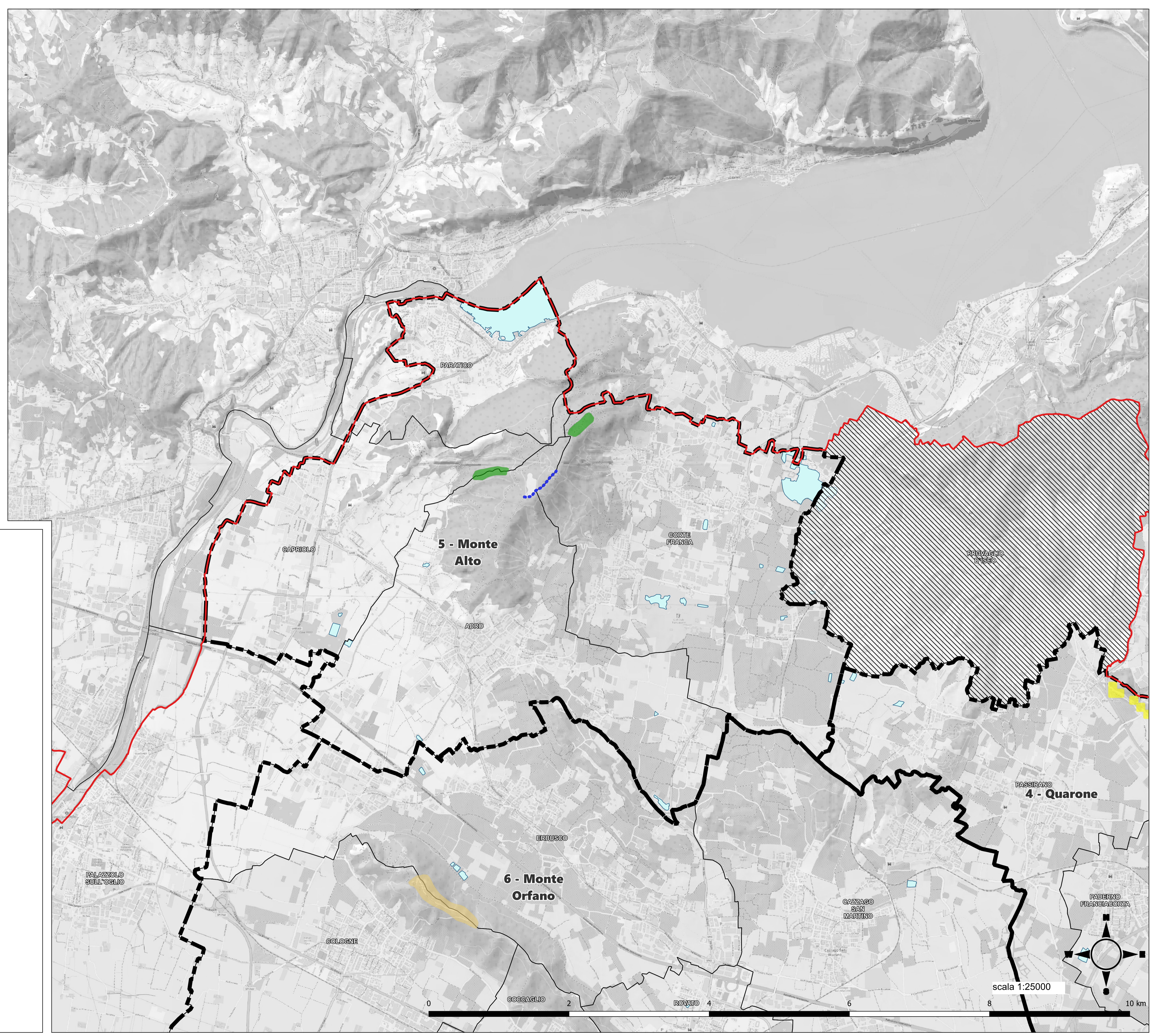
-  Limite PLP
-  Comprensori di protezione
-  Comuni interessati dal PLP
-  Competenza AIB trasferita a CMSB
-  Aree di criticità per l'elicoperazione
- Interventi puntuali
 -  1.3.1 - Vasche adibite all'elicoperazione (costruzione)
 -  1.3.2 - Piazzole di atterraggio dell'elicottero (costruzione)
- Interventi lineari
 -  3.2.1 - Viabilità principale
 -  3.2.2 - Viabilità forestale
- Interventi areali
 -  1.2.1 - Nodi di impluvio
 -  1.2.2 - Nodi di crinale
 -  2.2.1 - Autoresistenza dei popolamenti di latifoglie (castagneti)
 -  2.2.2 - Autoresistenza dei popolamenti di latifoglie (quereti, orno-ostrieti)
 -  3.1.1 - Gestione dell'interfaccia dei centri abitati - nuclei aggregati
 -  3.1.2 - Gestione dell'interfaccia dei centri abitati - nuclei sparsi



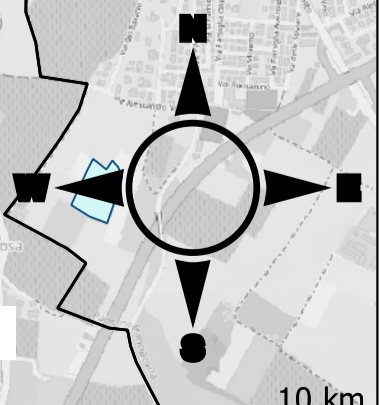
**PIANO LOCALE DI
PREVENZIONE DI
ANTINCENDIO
BOSCHIVO (AIB) DELLA
PROVINCIA DI BRESCIA
2025-2034**
















**ALLEGATO 13/1
Localizzazione delle criticità rilevate
e ipotesi di intervento
5 - Monte Alto**

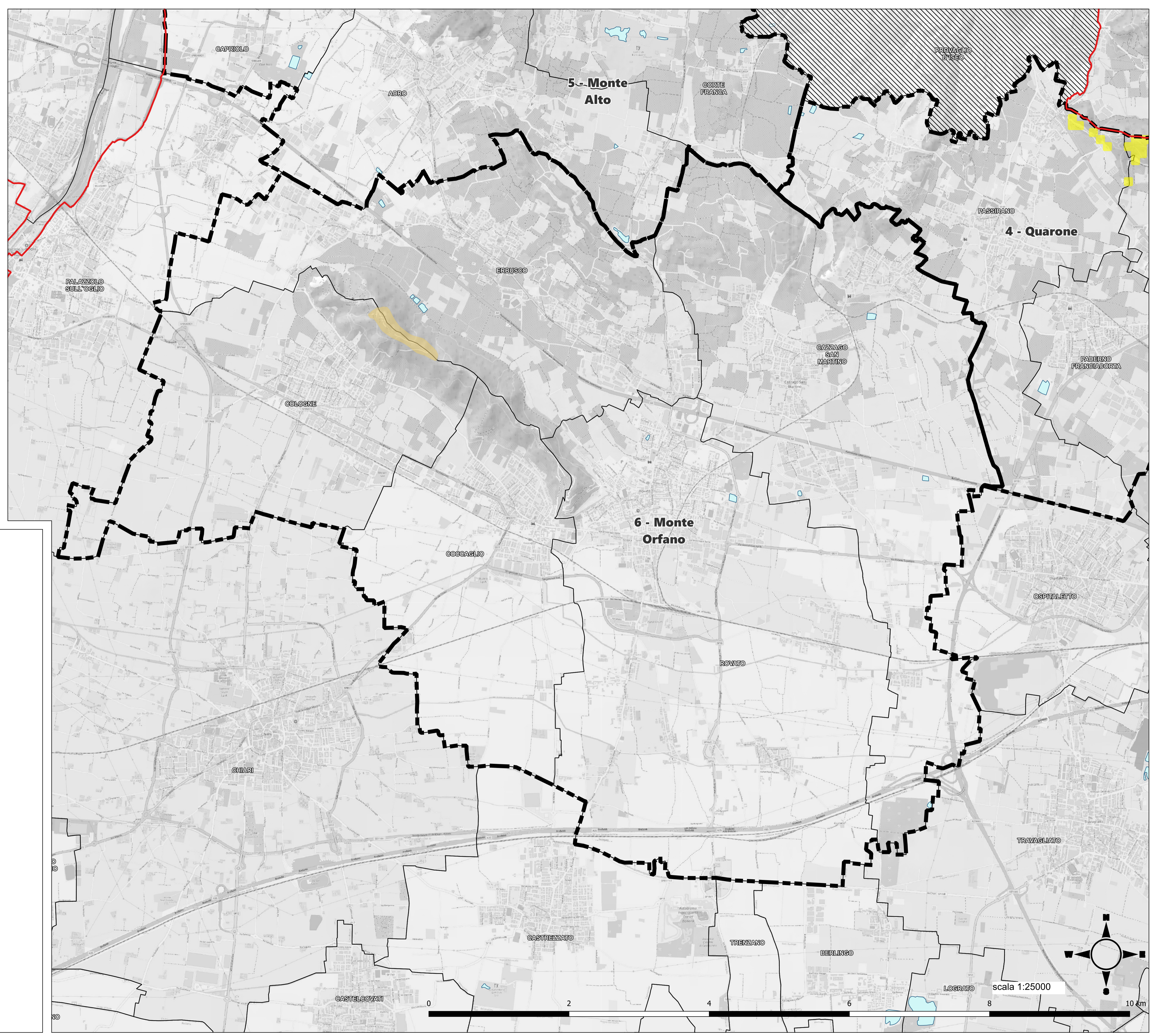
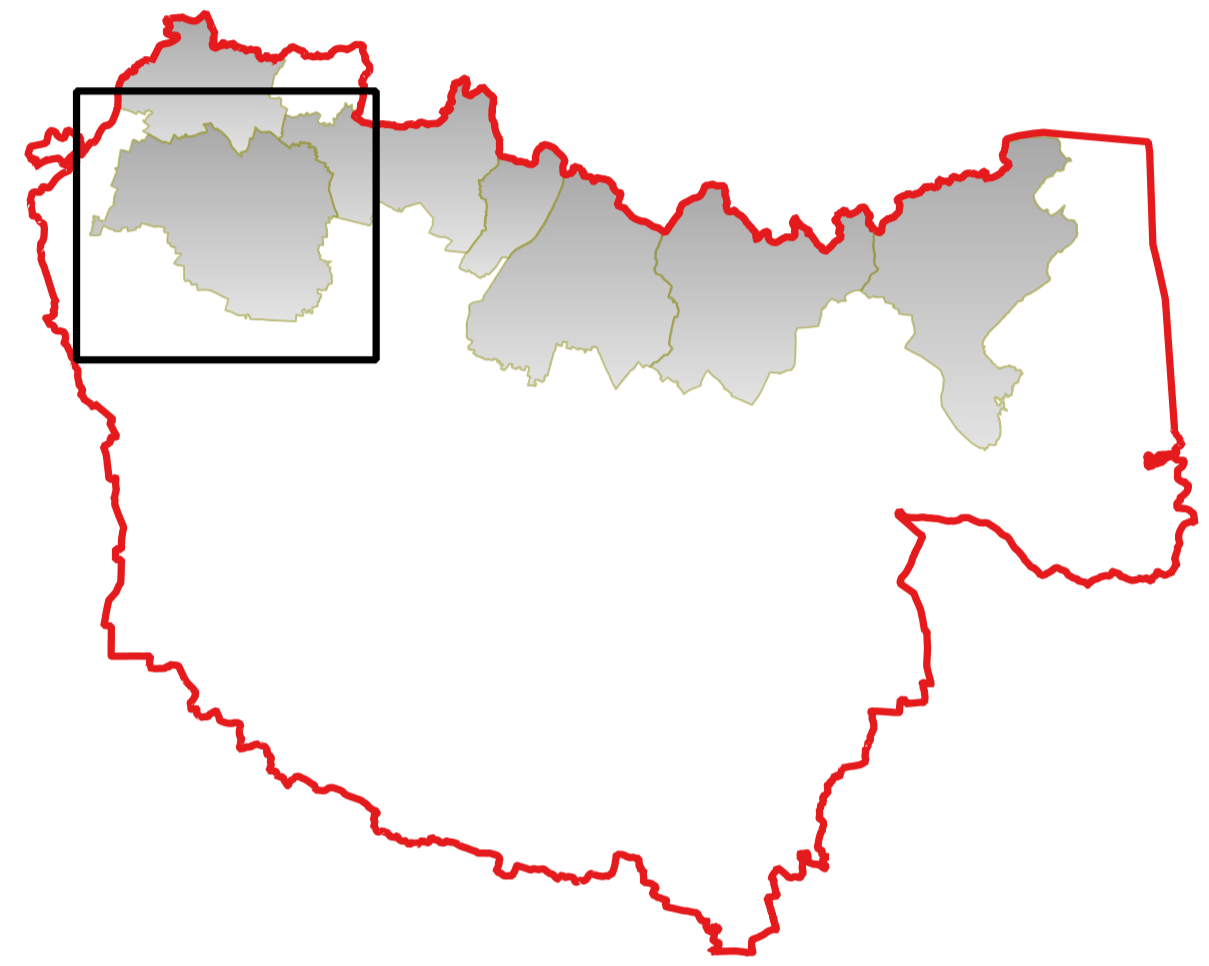
Rev. 02 – settembre 2025



scala 1:25000

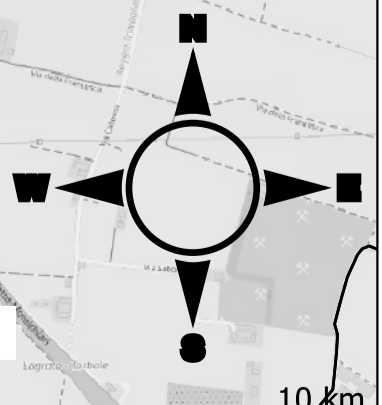

















-  Limite PLP
 -  Comprensori di protezione
 -  Comuni interessati dal PLP
 -  Competenza AIB trasferita a CMSB
 -  Aree di criticità per l'elicoperazione
- Interventi puntuali
-  1.3.1 - Vasche adibite all'elicoperazione (costruzione)
 -  1.3.2 - Piazzole di atterraggio dell'elicottero (costruzione)
- Interventi lineari
-  3.2.1 - Viabilità principale
 -  3.2.2 - Viabilità forestale
- Interventi areali
-  1.2.1 - Nodi di impluvio
 -  1.2.2 - Nodi di crinale
 -  2.2.1 - Autoresistenza dei popolamenti di latifoglie (castagneti)
 -  2.2.2 - Autoresistenza dei popolamenti di latifoglie (quereti, orno-ostrieti)
 -  3.1.1 - Gestione dell'interfaccia dei centri abitati - nuclei aggregati
 -  3.1.2 - Gestione dell'interfaccia dei centri abitati - nuclei sparsi

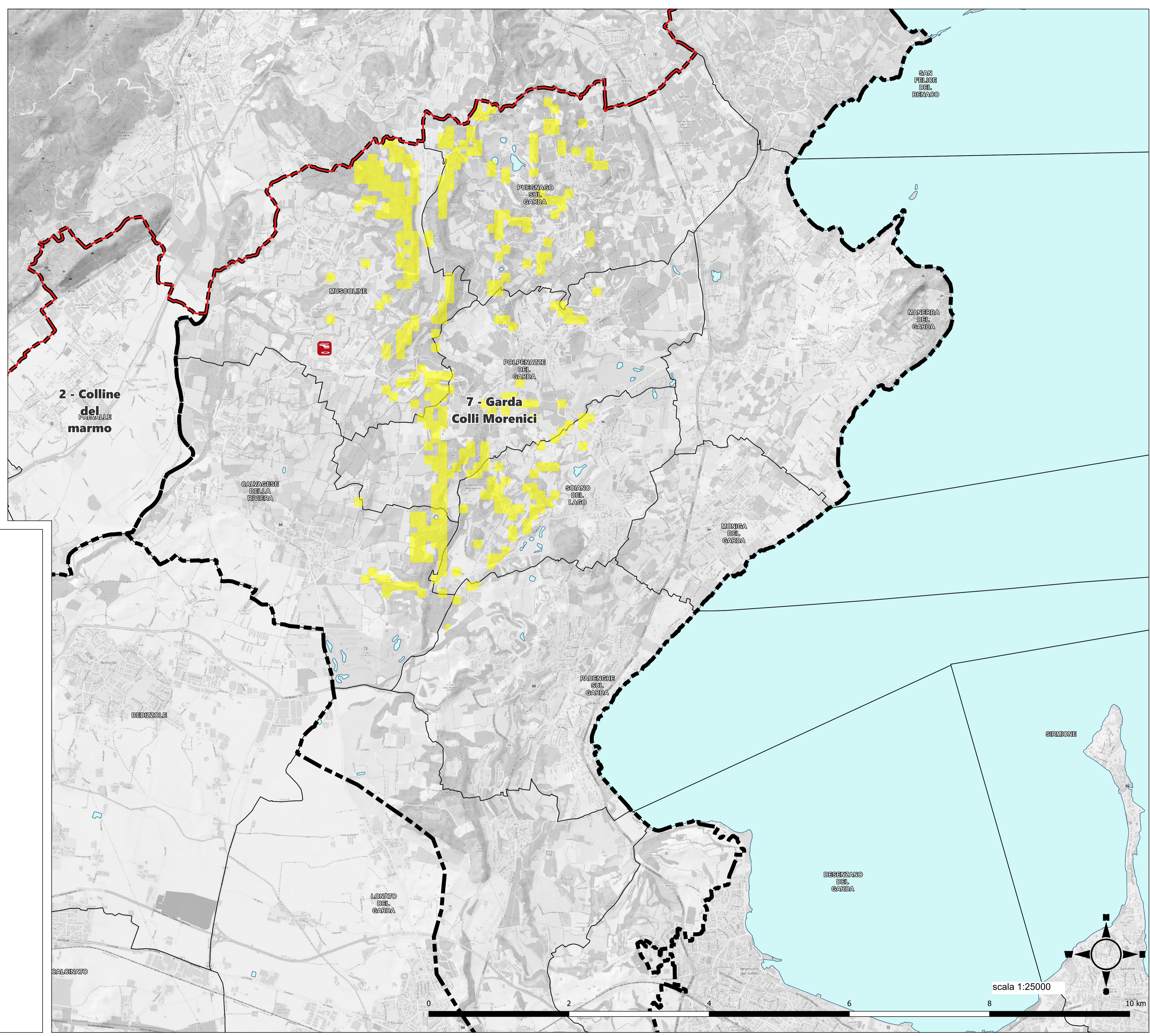
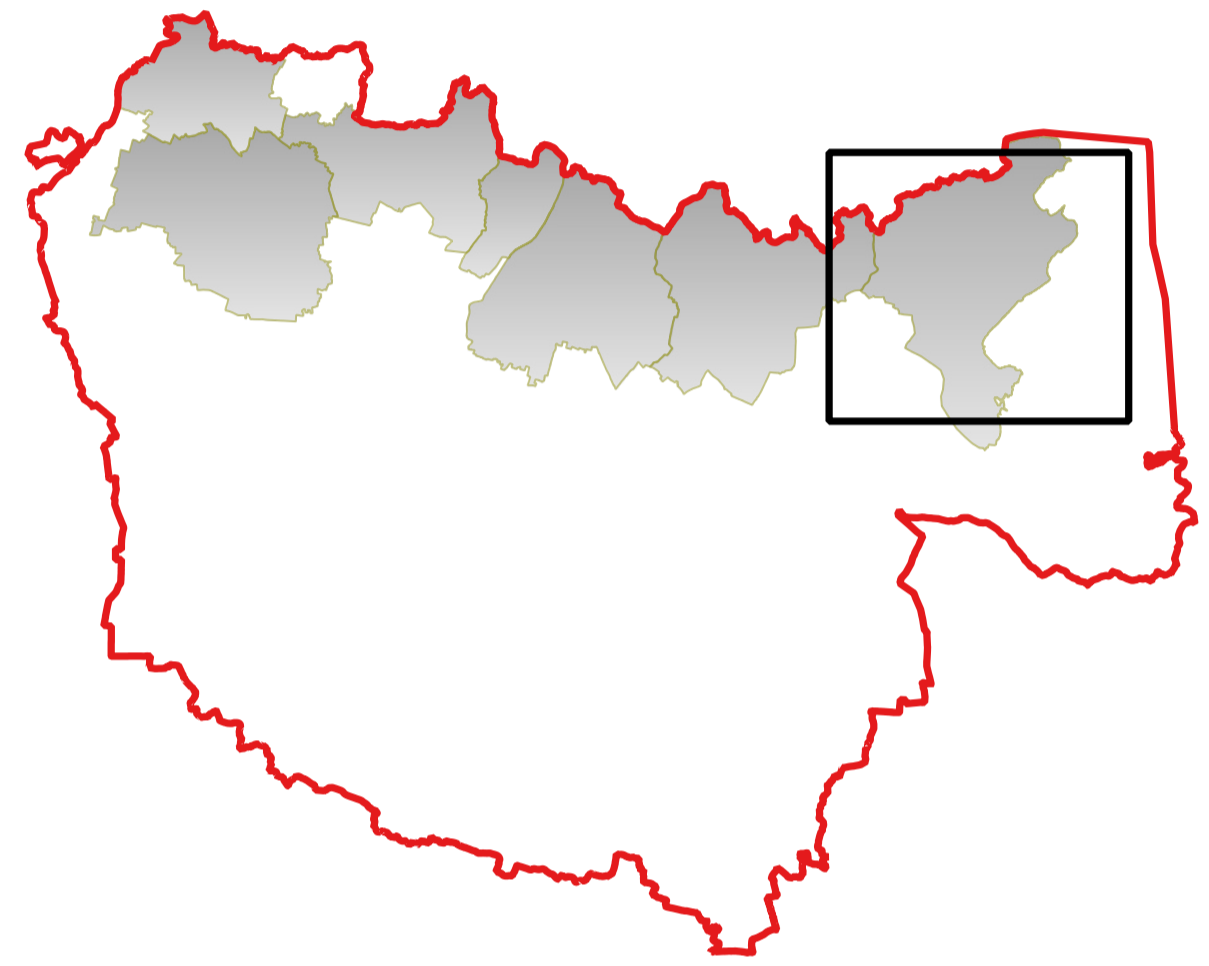


**PIANO LOCALE DI
PREVENZIONE DI
ANTINCENDIO
BOSCHIVO (AIB) DELLA
PROVINCIA DI BRESCIA
2025-2034**

ALLEGATO 13/1
Localizzazione delle criticità rilevate
e ipotesi di intervento
6 - Monte Orfano



-  Limite PLP
-  Comprensori di protezione
-  Comuni interessati dal PLP
-  Competenza AIB trasferita a CMSB
-  Aree di criticità per l'elicoperazione
- Interventi puntuali
 -  1.3.1 - Vasche adibite all'elicoperazione (costruzione)
 -  1.3.2 - Piazzole di atterraggio dell'elicottero (costruzione)
- Interventi lineari
 -  3.2.1 - Viabilità principale
 -  3.2.2 - Viabilità forestale
- Interventi areali
 -  1.2.1 - Nodi di impluvio
 -  1.2.2 - Nodi di crinale
 -  2.2.1 - Autoresistenza dei popolamenti di latifoglie (castagneti)
 -  2.2.2 - Autoresistenza dei popolamenti di latifoglie (querce, orno-ostrieti)
 -  3.1.1 - Gestione dell'interfaccia dei centri abitati - nuclei aggregati
 -  3.1.2 - Gestione dell'interfaccia dei centri abitati - nuclei sparsi



**PIANO LOCALE DI
PREVENZIONE DI
ANTINCENDIO
BOSCHIVO (AIB) DELLA
PROVINCIA DI BRESCIA
2025-2034**

**ALLEGATO 13/1
Localizzazione delle criticità rilevate
e ipotesi di intervento
7 - Garda - Colli Morenici**