











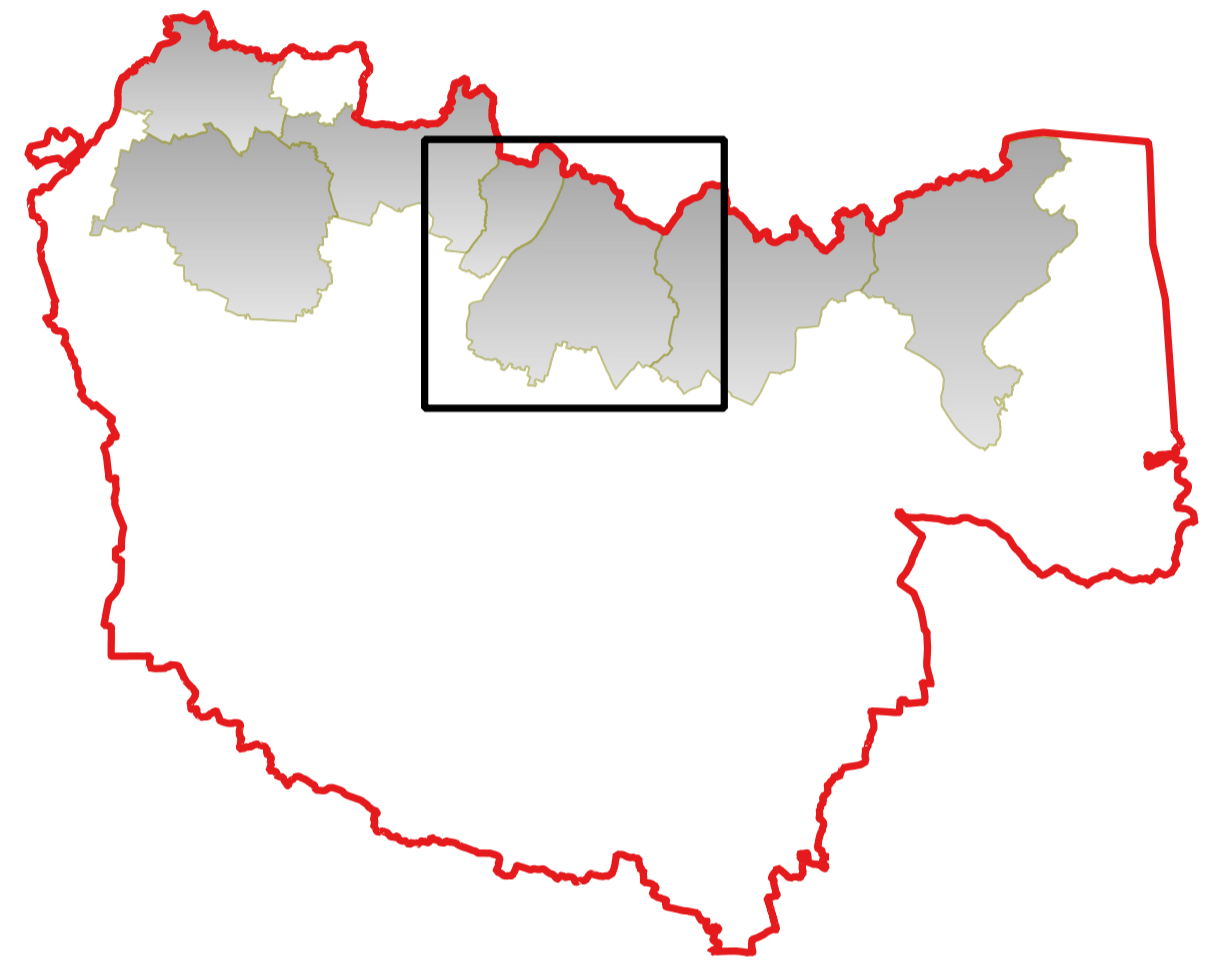


-  Limite PLP
-  Comuni interessati dal PLP
-  Competenza AIB trasferita a CMSB
-  Comprensori di protezione
- Grafo viario PLP**
-  1 - Tracciati a limitata percorribilità
-  2 - Tracciati a media percorribilità
-  3 - Tracciati ad alta percorribilità
-  Rete Escursionistica Lombarda
- Piazzole elicotteri**
-  Piazzola ely certificata
-  Piazzola ely provvisoria
-  Piazzola montaggio vasche
-  Piazzola montaggio vasche uso diverso da ely

- Punti acqua**
-  Idrante esterno
-  Idrante interrato
-  Canale irriguo
-  Laghetti
-  Vasche
-  Vasche (in costruzione)



**PIANO LOCALE DI  
PREVENZIONE DI  
ANTINCENDIO  
BOSCHIVO (AIB) DELLA  
PROVINCIA DI BRESCIA  
2025-2034**













ALLEGATO 9/1  
Carta della viabilità  
e degli interventi AIB  
1 - Monte Maddalena






Rev. 02 - settembre 2025

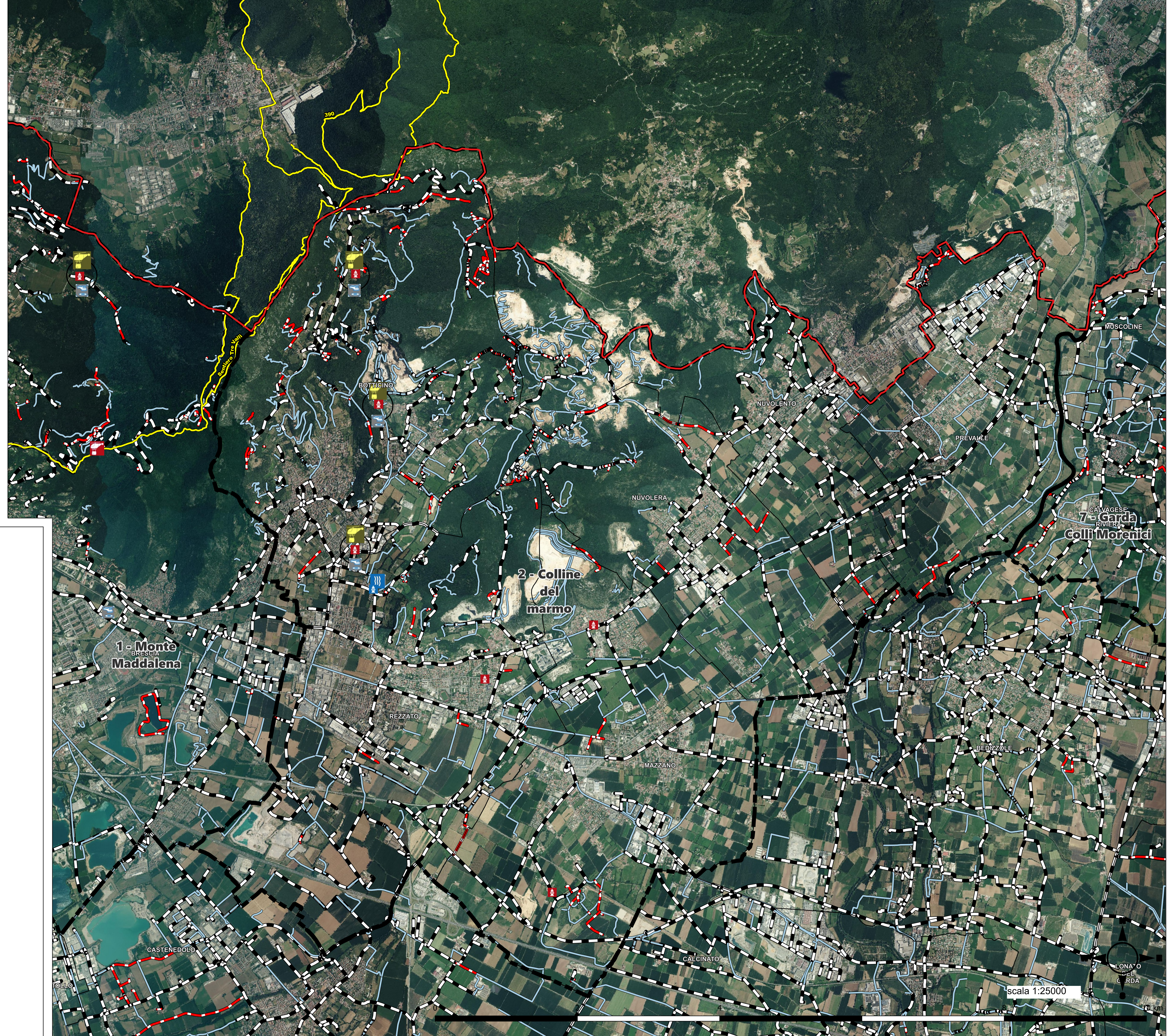
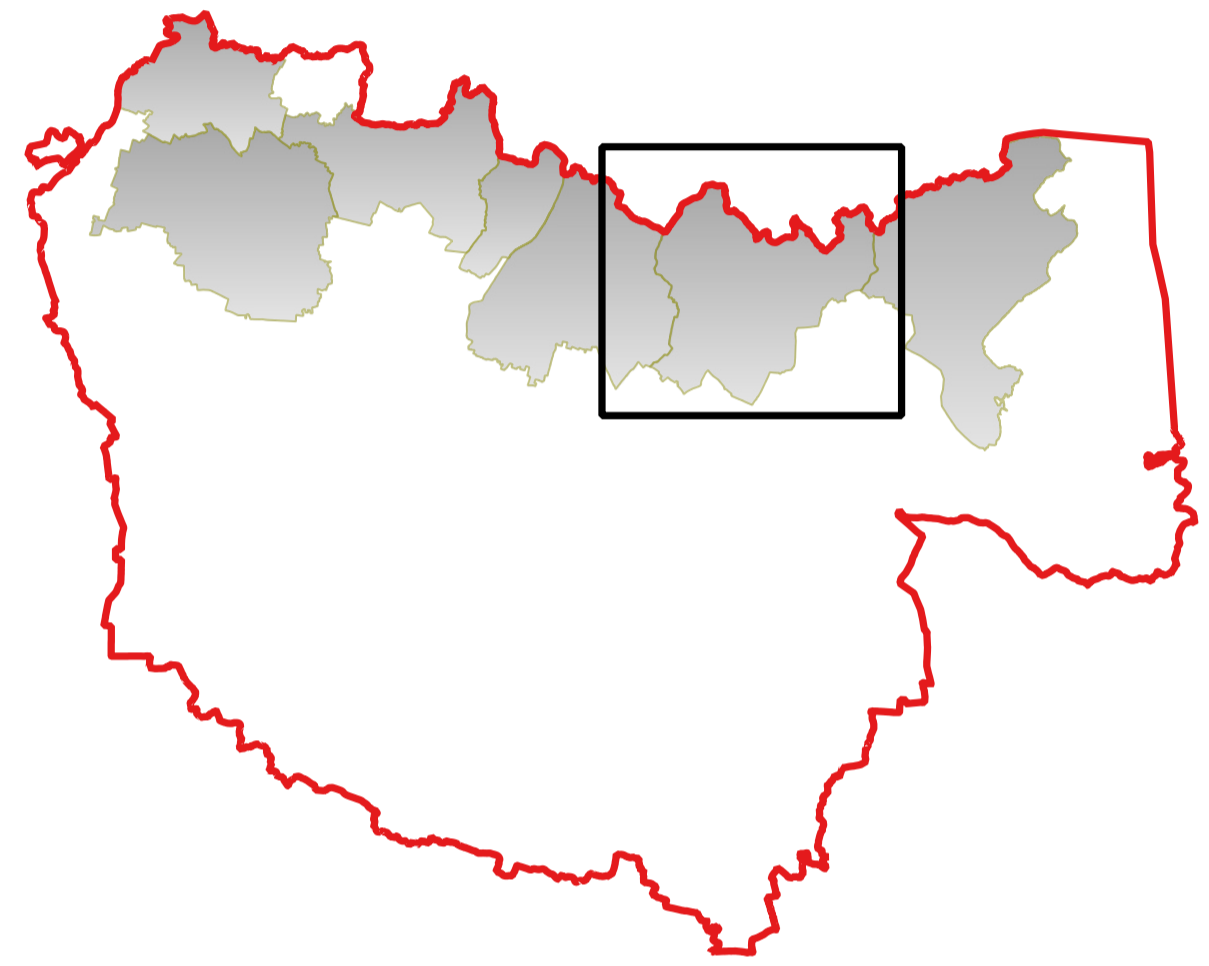


scala 1:25000

10 km

-  Limite PLP
-  Comuni interessati dal PLP
-  Competenza AIB trasferita a CMSB
-  Comprensori di protezione
- Grafo viario PLP**
-  1 - Tracciati a limitata percorribilità
-  2 - Tracciati a media percorribilità
-  3 - Tracciati ad alta percorribilità
-  Rete Escursionistica Lombarda
- Piazze elicotteri**
-  Piazzola ely certificata
-  Piazzola ely provvisoria
-  Piazzola montaggio vasche
-  Piazzola montaggio vasche uso diverso da ely

- Punti acqua**
-  Idrante esterno
-  Idrante interrato
-  Canale irriguo
-  Laghetti
-  Vasche
-  Vasche (in costruzione)

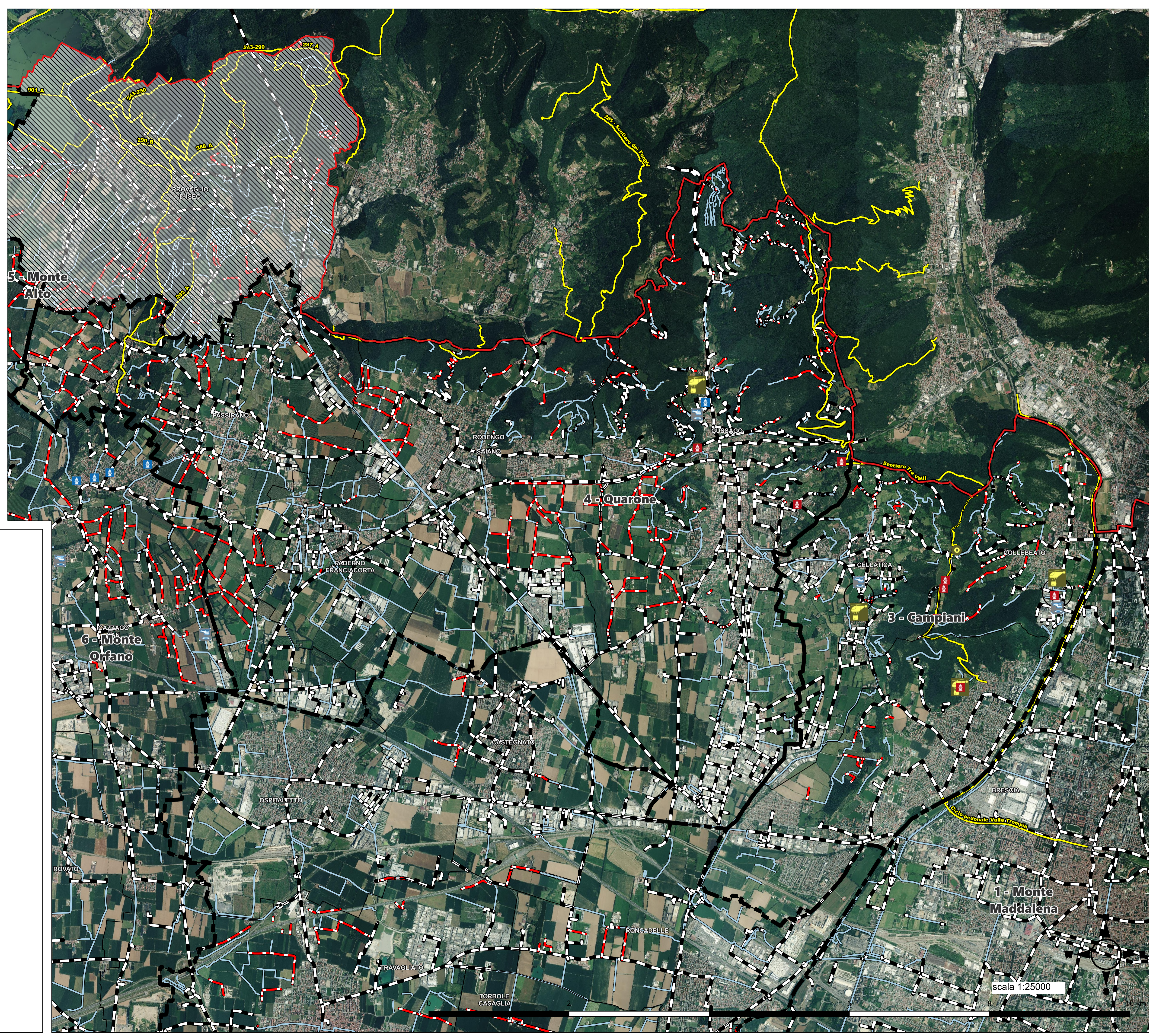
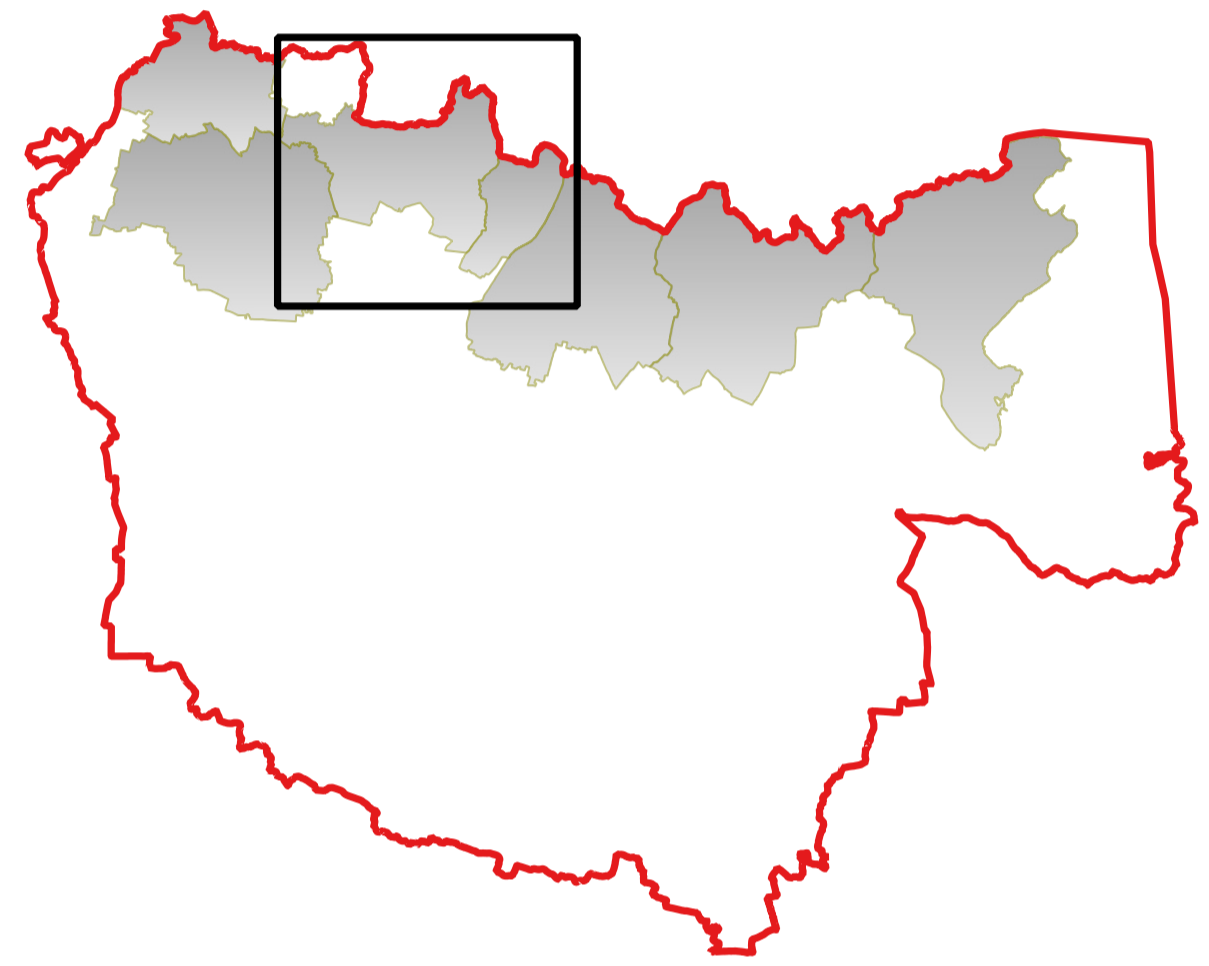


**PIANO LOCALE DI  
PREVENZIONE DI  
ANTINCENDIO  
BOSCHIVO (AIB) DELLA  
PROVINCIA DI BRESCIA  
2025-2034**

ALLEGATO 9/1  
Carta della viabilità  
e degli interventi AIB  
2 - Colline del marmo













- Limite PLP
- Comuni interessati dal PLP
- Competenza AIB trasferita a CMSB
- Comprensori di protezione
- Grafo viario PLP**
- 1 - Tracciati a limitata percorribilità
- 2 - Tracciati a media percorribilità
- 3 - Tracciati ad alta percorribilità
- Rete Escursionistica Lombarda
- Piazzole elicotteri**
- Piazzola ely certificata
- Piazzola ely provvisoria
- Piazzola montaggio vasche
- Piazzola montaggio vasche uso diverso da ely

- Punti acqua**
- Idrante esterno
- Idrante interrato
- Canale irriguo
- Laghetti
- Vasche
- Vasche (in costruzione)

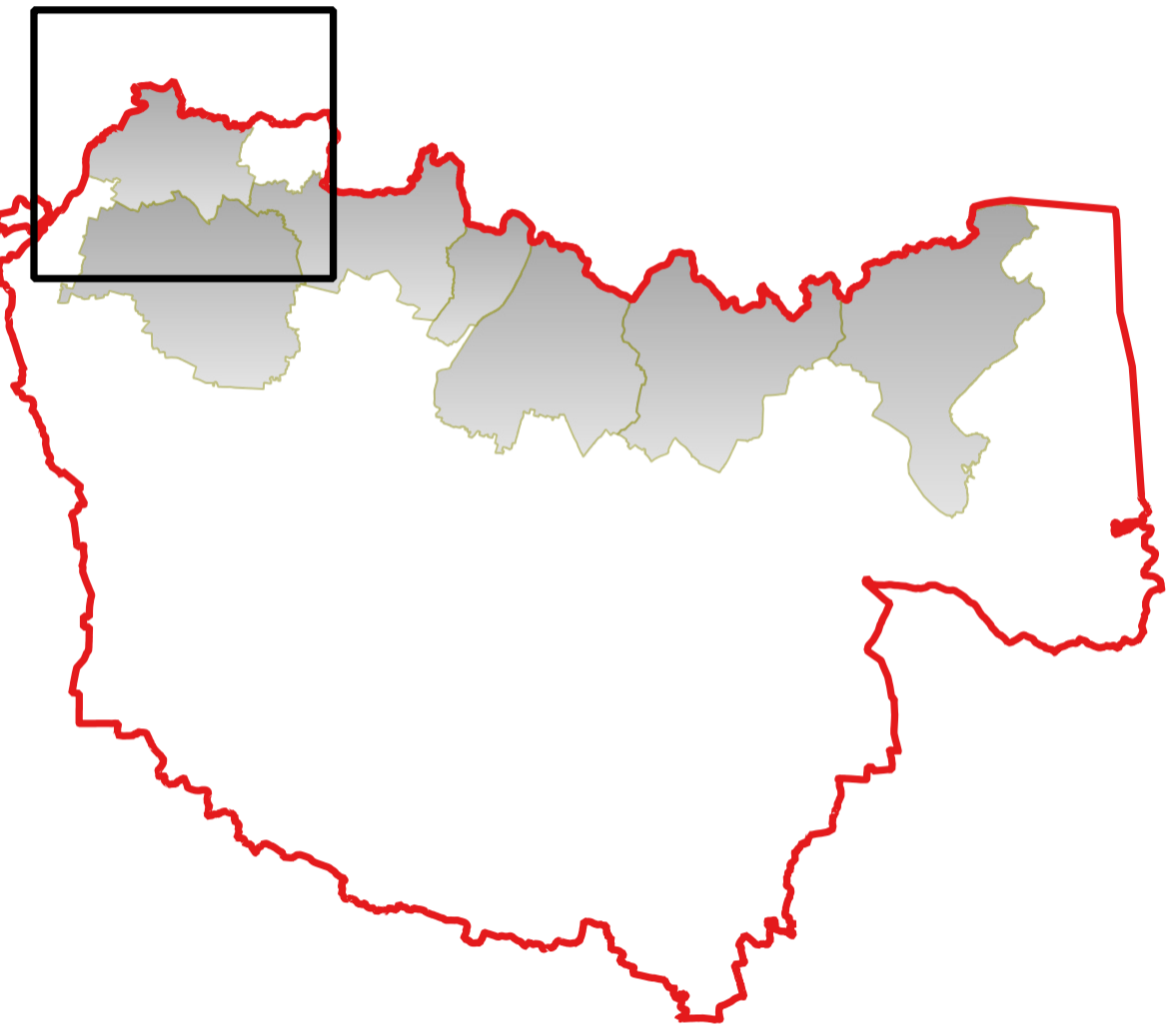


**PIANO LOCALE DI  
PREVENZIONE DI  
ANTINCENDIO  
BOSCHIVO (AIB) DELLA  
PROVINCIA DI BRESCIA  
2025-2034**

ALLEGATO 9/1  
Carta della viabilità  
e degli interventi AIB  
3 - Campiani / 4 - Quarone

-  Limite PLP
-  Comuni interessati dal PLP
-  Competenza AIB trasferita a CMSB
-  Comprensori di protezione
- Grafo viario PLP**
-  1 - Tracciati a limitata percorribilità
-  2 - Tracciati a media percorribilità
-  3 - Tracciati ad alta percorribilità
-  Rete Escursionistica Lombarda
- Piazzole elicotteri**
-  Piazzola ely certificata
-  Piazzola ely provvisoria
-  Piazzola montaggio vasche
-  Piazzola montaggio vasche uso diverso da ely

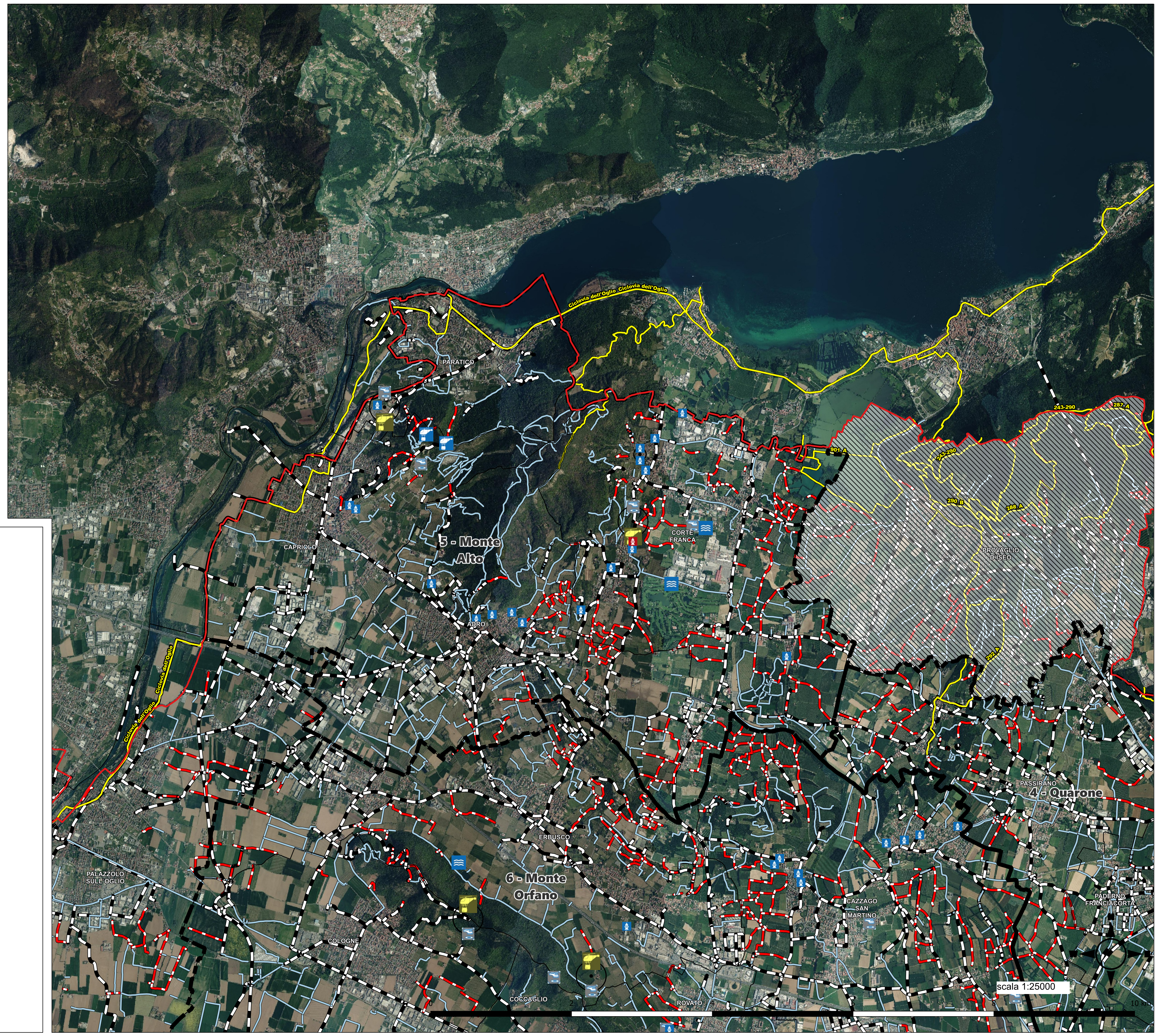
- Punti acqua**
-  Idrante esterno
-  Idrante interrato
-  Canale irriguo
-  Laghetti
-  Vasche
-  Vasche (in costruzione)



**PIANO LOCALE DI  
PREVENZIONE DI  
ANTINCENDIO  
BOSCHIVO (AIB) DELLA  
PROVINCIA DI BRESCIA  
2025-2034**

ALLEGATO 9/1  
Carta della viabilità  
e degli interventi AIB  
5 - Monte Alto

Rev. 02 – settembre 2025



scala 1:25000

**Limite PLP**

**Comuni interessati dal PLP**

**Competenza AIB trasferita a CMSB**

**Compressori di protezione**

**Grafo viario PLP**

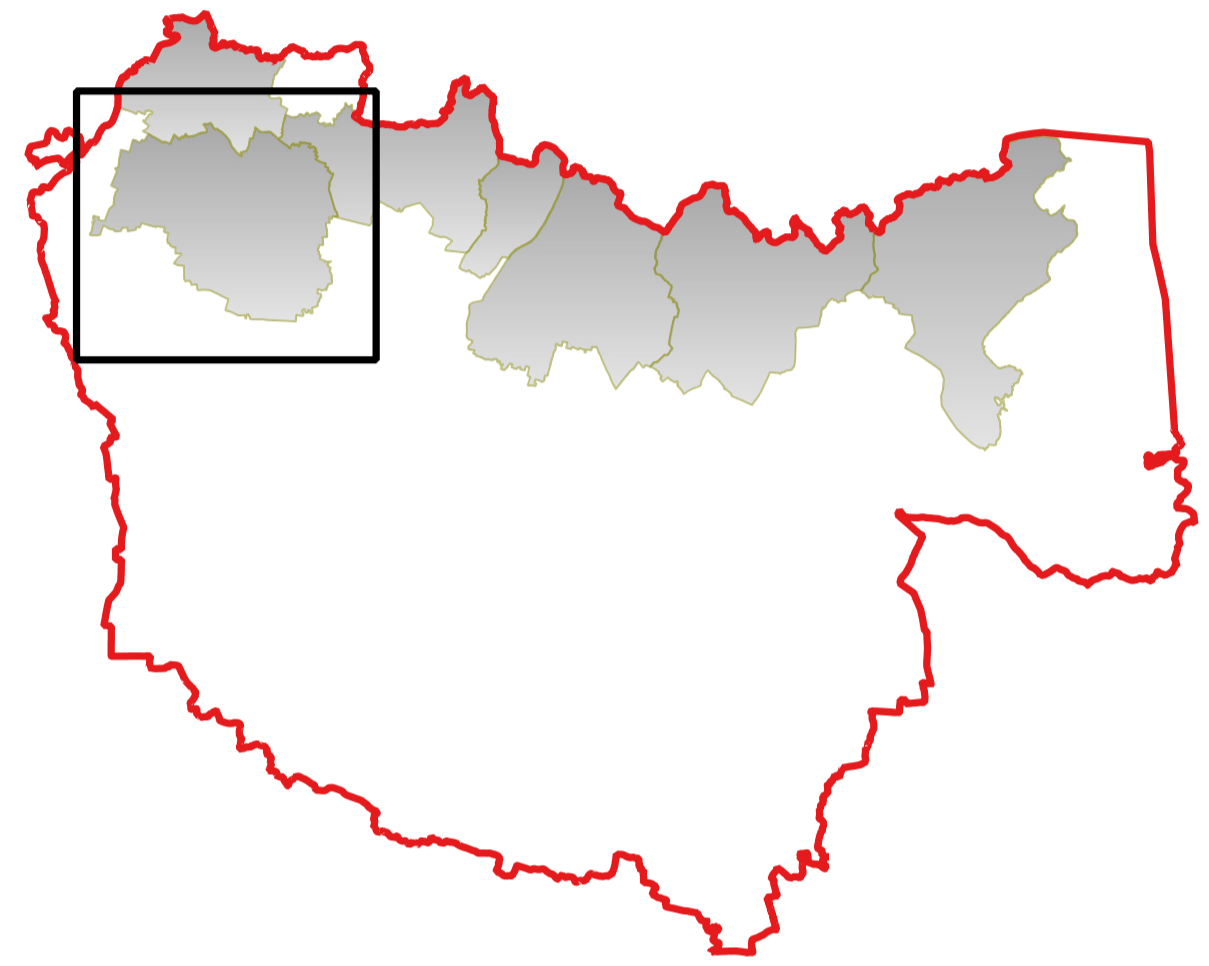
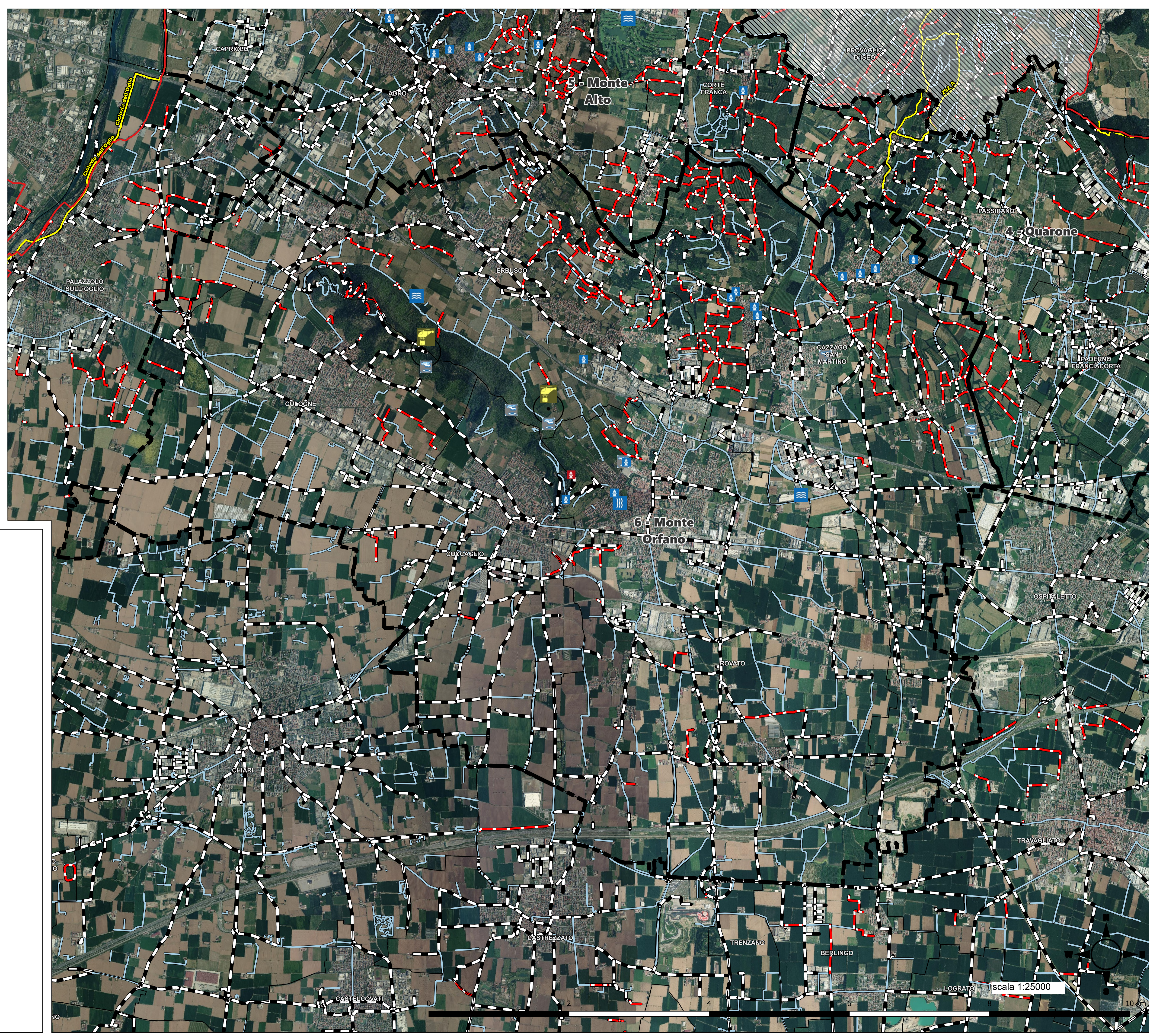
- 1 - Tracciati a limitata percorribilità
- 2 - Tracciati a media percorribilità
- 3 - Tracciati ad alta percorribilità
- Rete Escursionistica Lombarda

**Piazze elicotteri**

- Piazzola ely certificata
- Piazzola ely provvisoria
- Piazzola montaggio vasche
- Piazzola montaggio vasche uso diverso da ely

**Punti acqua**

- Idrante esterno
- Idrante interrato
- Canale irriguo
- Laghetti
- Vasche
- Vasche (in costruzione)













**PIANO LOCALE DI PREVENZIONE DI ANTINCENDIO BOSCHIVO (AIB) DELLA PROVINCIA DI BRESCIA 2025-2034**







**ALLEGATO 9/1  
Carta della viabilità e degli interventi AIB  
6 - Monte Orfano**

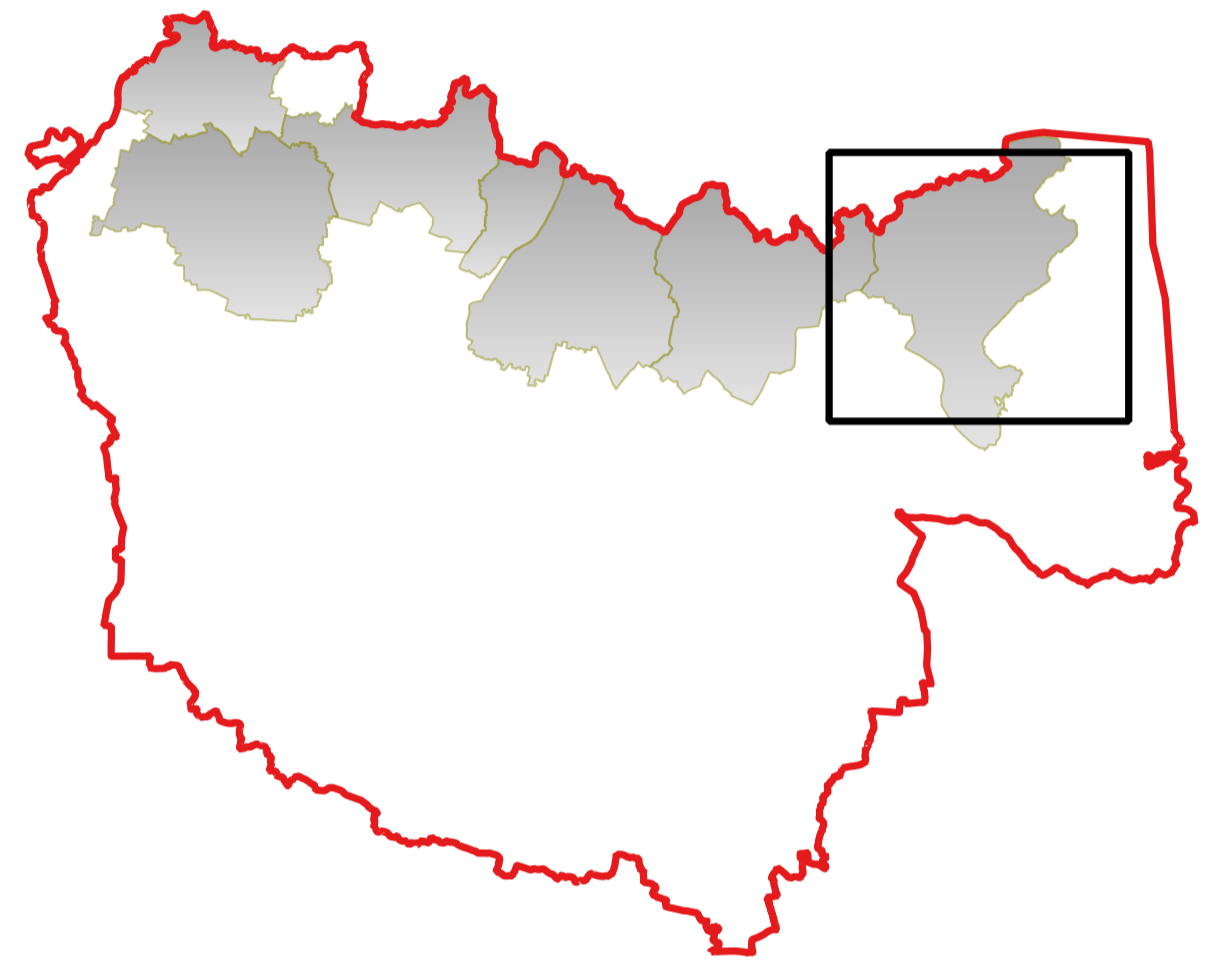
Rev. 02 - settembre 2025

scala 1:25000



-  Limite PLP
-  Comuni interessati dal PLP
-  Competenza AIB trasferita a CMSB
-  Comprensori di protezione
- Grafo viario PLP**
-  1 - Tracciati a limitata percorribilità
-  2 - Tracciati a media percorribilità
-  3 - Tracciati ad alta percorribilità
-  Rete Escursionistica Lombarda
- Piazzole elicotteri**
-  Piazzola ely certificata
-  Piazzola ely provvisoria
-  Piazzola montaggio vasche
-  Piazzola montaggio vasche uso diverso da ely

- Punti acqua**
-  Idrante esterno
-  Idrante interrato
-  Canale irriguo
-  Laghetti
-  Vasche
-  Vasche (in costruzione)



**PIANO LOCALE DI  
PREVENZIONE DI  
ANTINCENDIO  
BOSCHIVO (AIB) DELLA  
PROVINCIA DI BRESCIA  
2025-2034**

ALLEGATO 9/1  
Carta della viabilità  
e degli interventi AIB  
7 - Garda - Colli Morenici